DEPARTEMENT DE LA HAUTE-GARONNE

COMMUNE DE CLERMONT-LE-FORT

Chemin de Rabe

PLAN DE SITUATION

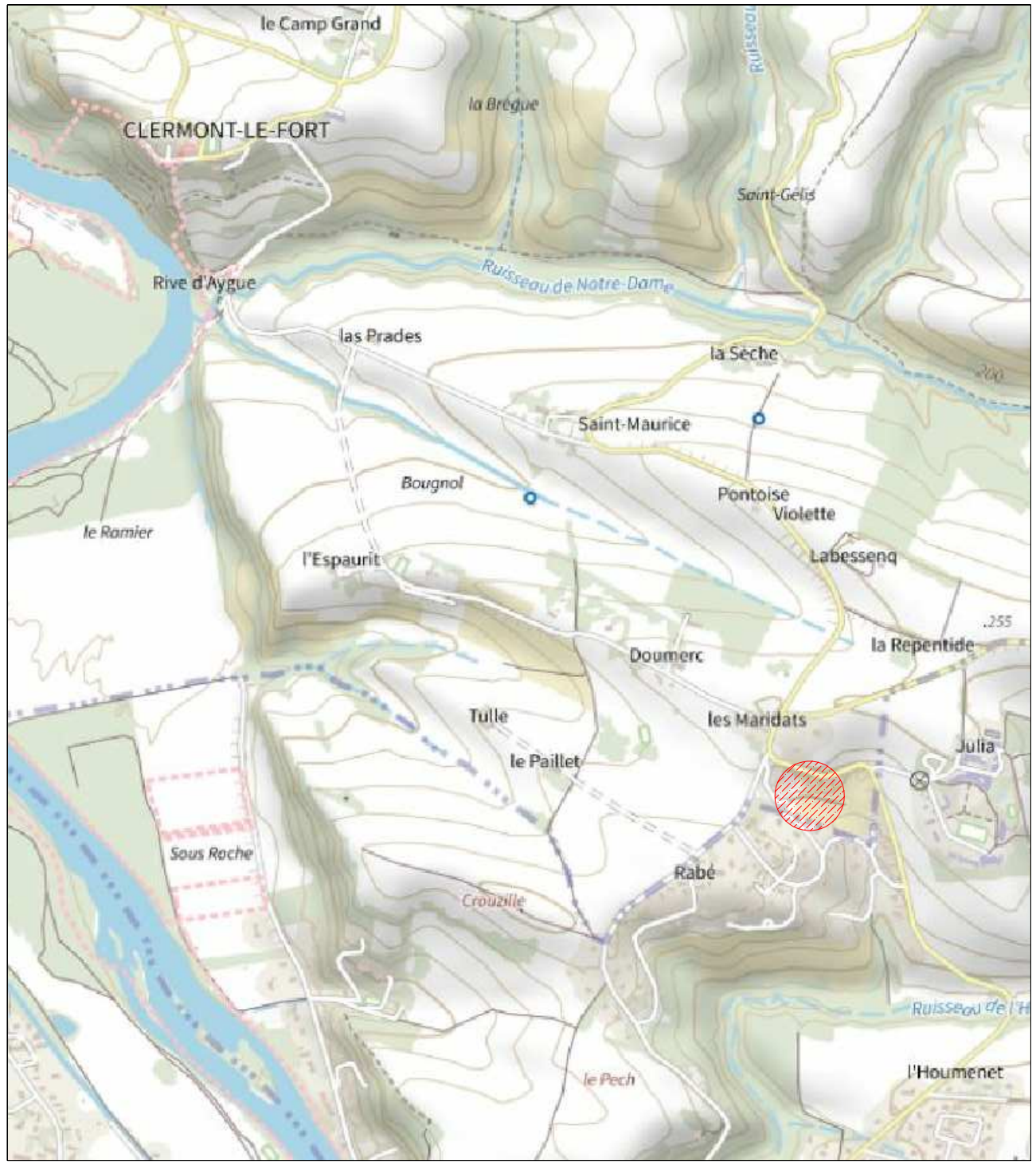

HECTARE SA
ZAC de la Grande Borde - 43 rue Garance
31670 - LABEGE
Tél : 05.34.24.34.00
Courriel : antoine.sailly@hectare.fr

DEPARTEMENT DE LA HAUTE-GARONNE

COMMUNE DE CLERMONT-LE-FORT

Les Maridats

LOTISSEMENT LE VAL MARIDATS

PLAN DE VENTE ET DE BORNAGE PROVISOIRE

LOT 6

(Édition du 05 Avril 2023)

LAURENT TASSEL
GEOMETRE-EXPERT (OGE N°05225)

49, Route de LAUNAGUET, 31200 TOULOUSE
TELEPHONE : 05.34.42.17.75
E-mail : acti-geo@wanadoo.fr
Site internet : www.acti-geo.fr

GEOMETRE-EXPERT

☒ PLAN AYANT FAIT L'OBJET D'UN LEVÉ RÉGULIER.
☐ PLAN ÉTABLI D'APRÈS DES DOCUMENTS EXISTANTS.

Date du Levé :	06-07 Juin 2018
Mise à jour :	11 Janvier 2023
Mise à jour :	05 Avril 2023

COORDONNÉES PLANIMÉTRIQUES
☐ Système RGF93-CC43
☐ Système Indépendant
☒ Système RGF93-CC43 par TERIA

COORDONNÉES ALTIMETRIQUES
☐ N.G.F. (Nivellement Général de la France).
☐ Nivellement Indépendant.
☒ Nivellement par TERIA

N° AFFAIRE : 221101 / Lot 6

DEPARTEMENT DE LA HAUTE-GARONNE
COMMUNE DE CLERMONT-LE-FORT

LOTISSEMENT LE VAL MARIDATS

PLAN D'ENSEMBLE

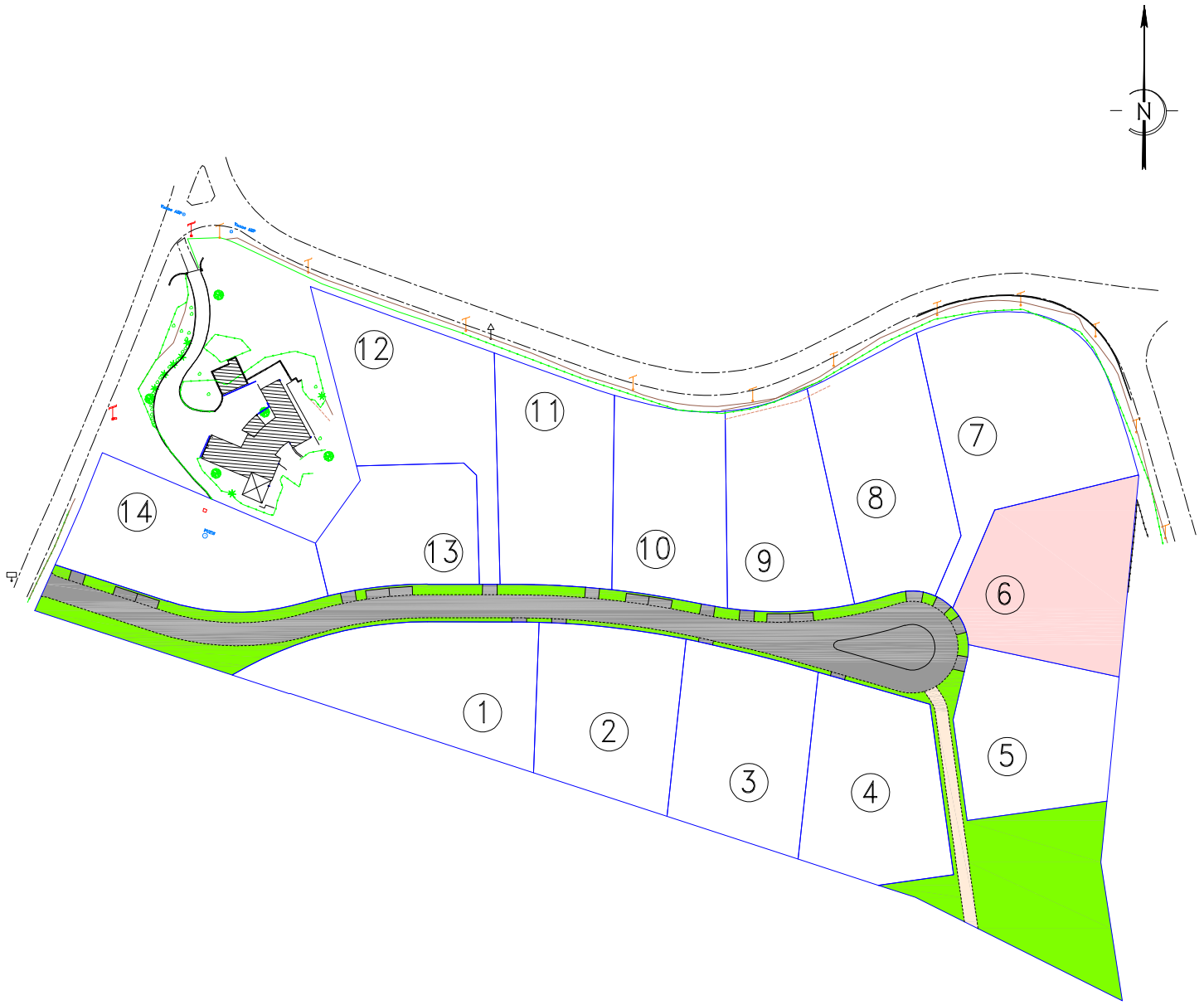

ECHELLE : 1/1500

DESIGNATION CADASTRALE
Lot 6

Section : E
Numéro : 260
Surface Arpentée: 1500 m²

DEPARTEMENT DE LA HAUTE-GARONNE
COMMUNE DE CLERMONT-LE-FORT

LOTISSEMENT LE VAL MARIDATS

PLAN DU LOT

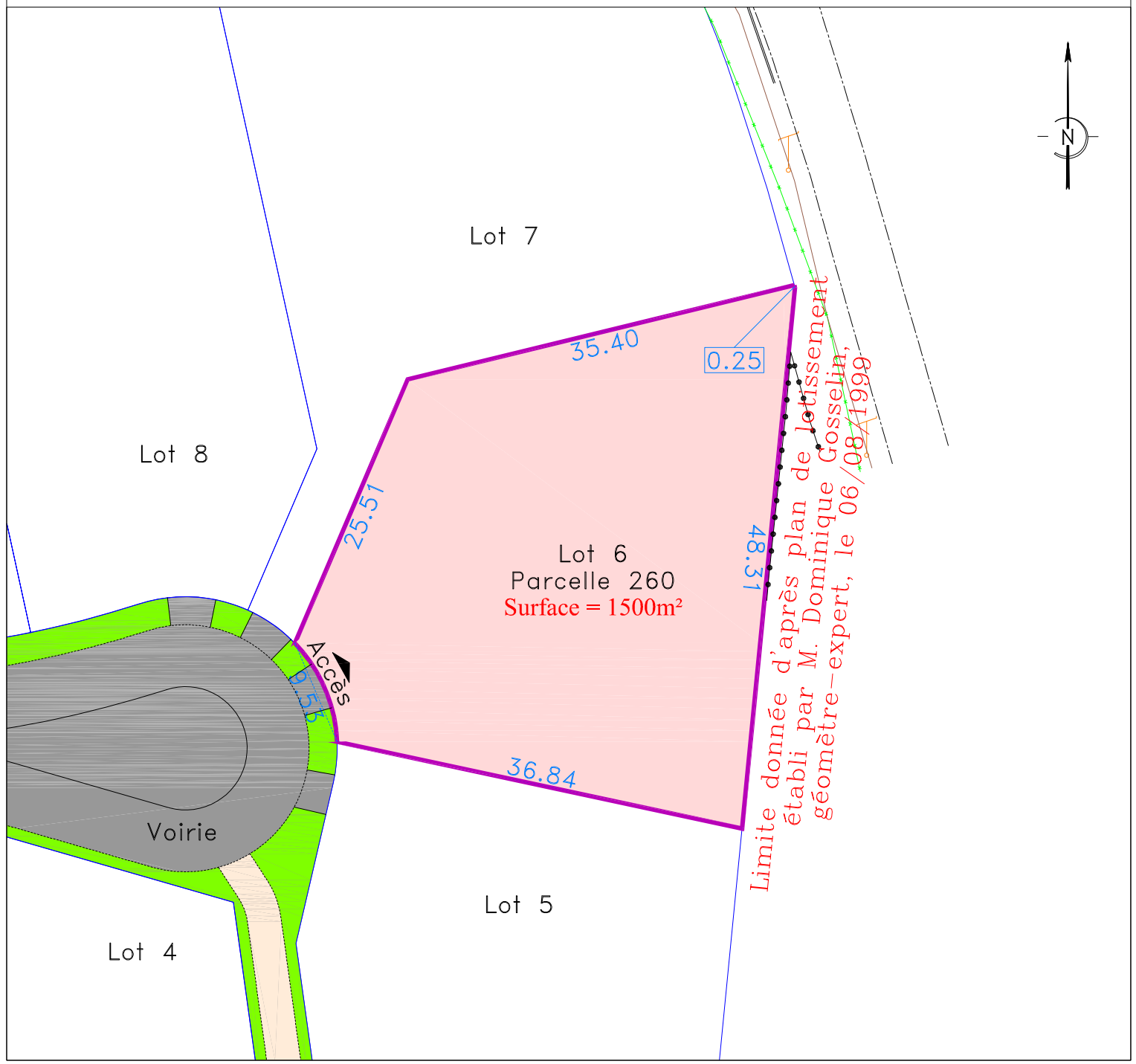

ECHELLE : 1/500